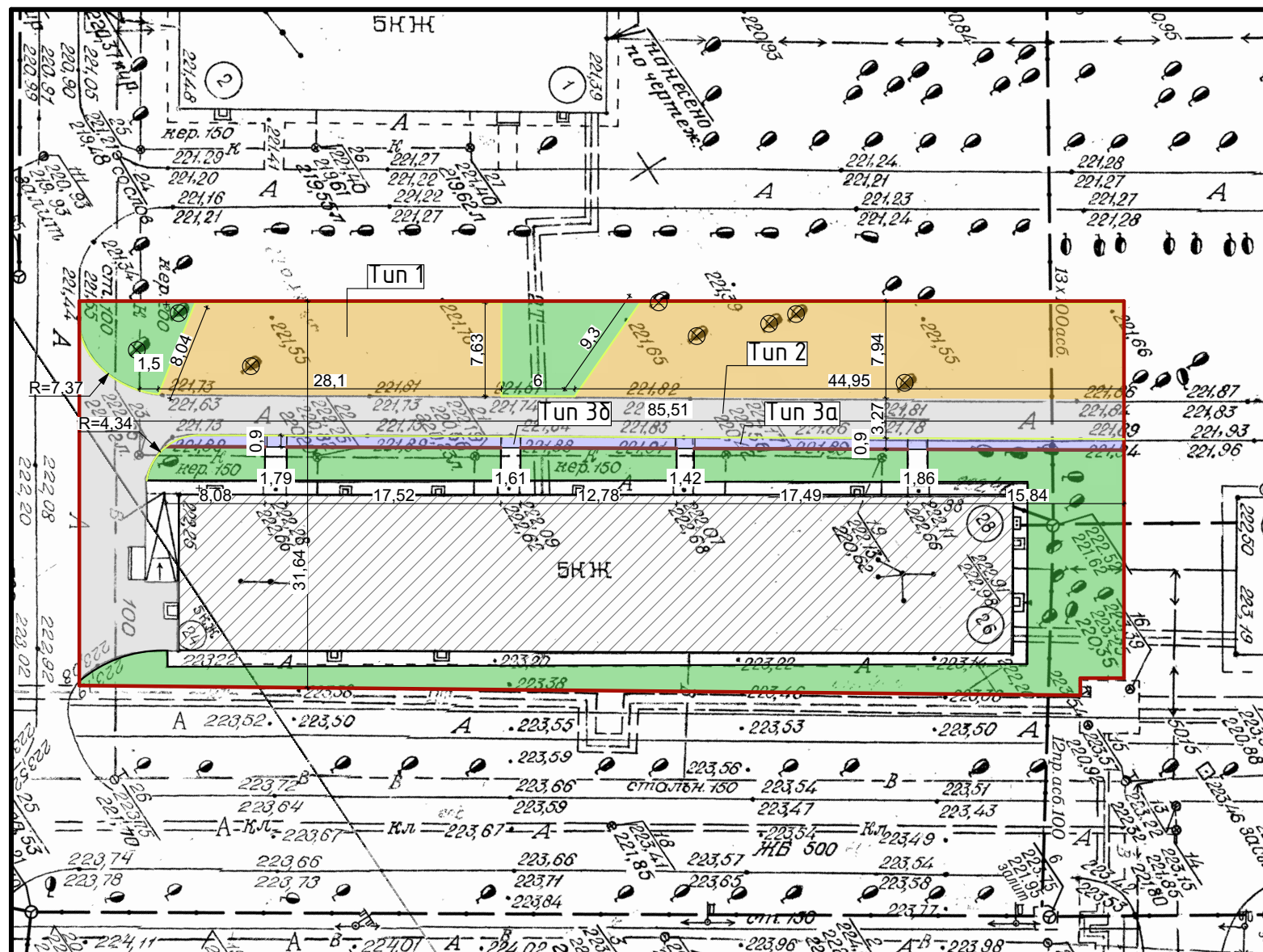


Разбивочный план участка М1:500



Ведомость жилых и общественных зданий и сооружений

Номер на плане	Наименование	Примечания
1	Многоквартирный жилой дом	Существующий

Технико - экономические показатели

Номер п/п	Наименование	Ед. изм.	Показатели
1	Площадь участка	м2	2720
2	Площадь застройки	м2	832,85

Таблица объемов работ по благоустройству в границах участка

Номер на плане	Наименование	Тип	Условные обозначения	Кол-во
1	Конструкция дорожной одежды парковок, м2	1		548,5
2	Конструкция дорожной одежды проездов, м2	2		406
3	Конструкция покрытия тротуаров, м2	3а		71
4	Конструкция покрытия тротуаров, м2	3б		6,4
5	Озеленение (восстанавливаемое), м2			608

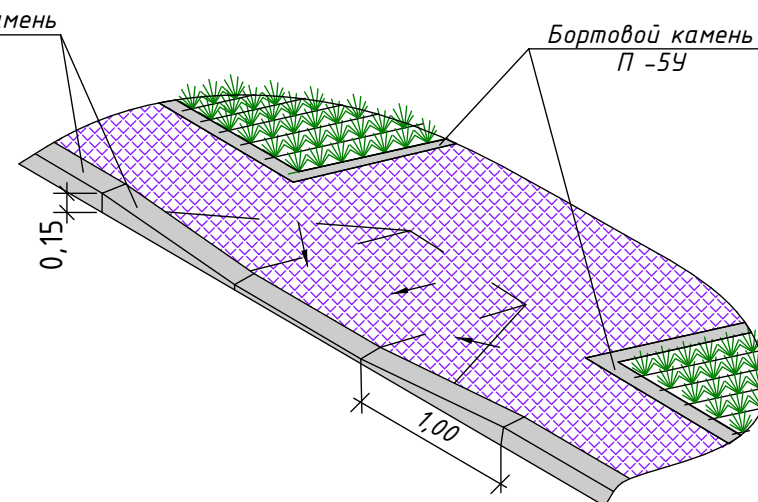
Условные обозначения

- Бордюр из бортового камня П-1У;
- Бордюр из бортового камня П-5У.







Функциональные зоны

- Парковка;
- Проезд;
- Озеленение восстанавливаемое;
- Тротуар;
- Жилой дом.

УЗЕЛ "А"



- Чертежи раздела ПЗУ разработаны на топографическом плане, предоставленном заказчиком.
- Данный чертеж читать совместно с листами 2, 3.

						20/01-016-ДП			
						Кемеровская обл., г. Новокузнецк, Заводской район, ул. Горьковская, 38			
Изм.	Кол. уч.	Лист	№ док.	Подп.	Дата	Схема планировочной организации земельного участка	Стадия	Лист	Листов
Разработал	Жуков				17.08.2020		П	2	6
Проверил	Кошкина				17.08.2020				
Н. Контроль	Мартинов				17.08.2020	Разбивочный план участка М 1:500. Узел "А". Примыкание отмотки к зданию	 МБУ НГО "Городское управление развития территории" 2020 г.		
ГИП	Мартинов				17.08.2020				
ГАП	Кошкина				17.08.2020				